


ÁREA

5

Paraje Natural Marismas del Río Piedras y
Flecha del Rompido,
Reserva Natural Laguna del Portil y
Paraje Natural Enebrales de Punta Umbría





Paraje Natural Marismas del Río Piedras y Flecha de El Rompido

Chorlitoje chico
(*Charadrius dubius*)



FIGURA DE PROTECCIÓN:

Paraje Natural conforme a la Ley 2/89 de inventario de los Espacios Naturales Protegidos de Andalucía

SUPERFICIE:

2.530 has

FAUNA REPRESENTATIVA:

Cormoran, ánade rabudo, pato colorado, ostrero

FLORA:

Barrón, cardo de mar, almajo, espartina

EQUIPAMIENTOS:

Senderos interpretativos en Nueva Umbría, Marismas del Tendal, Camino Lancón

OTROS ASPECTOS DE INTERÉS:

Flecha Litoral, Ecosistema marismal

Nos encontramos ante una estructura única, formada por el aporte de materiales del río Piedras, por el flujo de las mareas y por el oleaje del sudoeste.

Todo el complejo presenta un alto valor paisajístico y natural con elevados componentes faunísticos y geomorfológicos, y una gran productividad acuática en canales, caños y esteros.



La vegetación de este espacio es variable según la unidad ambiental. En la marisma predomina la vegetación halófila, praderas de espartina marítima y formaciones de almajos.

En la costa nos encontramos el pino piñonero, retama, clavellina, la oruga de mar, el junco, la rubia de mar, el loto

plateado y la azucena de mar, barrones, eringios y otras especies propias de suelos arenosos poco consolidados.

En cuanto a la fauna destaca la riqueza ornitológica destacando el ánade rabudo, el pato colorado, el ostrero, el charrán patinegro, la garceta común, la gaviota reidora, pagaza piquirroja y el correlimos común.

También hay que destacar la presencia del camaleón, pequeños mamíferos y ocasionalmente el linco.

Entre los animales marinos, nos encontramos peces, crustáceos y moluscos como la lubina, anguila, centollos y almeja fina.

Ostrero (*Haematopus ostralegus*)



El complejo lagunar de El Portil

FIGURA DE PROTECCIÓN:

Paraje Natural conforme a la Ley 2/89 de inventario de los Espacios Naturales Protegidos de Andalucía

SUPERFICIE:

1.315 has

FAUNA REPRESENTATIVA:

Aves acuáticas, galápago leproso, culebra de agua, rana común, tritones, sapos, camaleón

FLORA:

Eneas, juncos, tarje, retama blanca, pino piñonero, sabina negra, cantueso, romero, enebro

EQUIPAMIENTOS:

Senderos interpretativos en La Norieta, Ermita de Santa Cruz, Laguna del Portil y Mirador de El Portil

OTROS ASPECTOS DE INTERÉS:

Laguna de agua dulce, producida por cegamiento ocasionado por el manto eólico.



Garza Real (*Ardea cinerea*)





Constituye una zona húmeda excepcional, de extraordinaria diversidad ecológica. Se trata de una laguna peridunar originada por cegamiento eólico de pequeños arroyos a través de frentes dunares móviles, estando su evolución reciente ligada al avance de la Flecha de El Rompido. Contiene una comunidad xerofítica y sabulícola con vegetación palustre y una gran abundancia de anátidas y limícolas.



Enebrales de Punta Umbría

FIGURA DE PROTECCIÓN:

Paraje Natural conforme a la Ley 2/89 de inventario de los Espacios Naturales Protegidos de Andalucía

SUPERFICIE:

162 has

FAUNA REPRESENTATIVA:

lagartija cenicienta, lagartija colirroja, lagarto ocelado, herrerillo común, curruca capirotada, rabilarga, verderón común, jilguero

FLORA:

enebro, sabinas, pino piñonero, lentisco, espino negro, romero, almajo

EQUIPAMIENTOS:

4 Senderos interpretativos

OTROS ASPECTOS DE INTERÉS:

Ecosistema dunar de transición marino-continental

Lo más característico en el ámbito botánico de este paraje, es el bosque mixto de enebros y sabinas, que da el nombre al mismo. Estas formaciones son de resaltar por su escasez en el litoral andaluz y que sin duda es la de mayor riqueza de este espacio protegido. También podemos encontrarnos especies como el pino piñonero, jaguarzo, lentisco, romero y el espino negro. Respecto a la fauna podemos destacar lacértidos como la lagartija colilarga, cenicienta, colirroja y el lagarto ocelado. Son frecuentes en la avifauna, los passeriformes como el carbonero común, las curruacas, el herrerillo común, el jilguero y el verderón común entre otros.

Itinerario 19: Desde el cruce de La Redondela hasta la Flecha del Rompido



Longitud:	21 km
Duración:	6 horas (a pie)
Medio recomendado:	<ul style="list-style-type: none"> • A pie • Bicicleta • Caballo • Coche
Unidades ambientales:	<ul style="list-style-type: none"> • Flechas litorales • Marismas • Playa • Manto eólico

Recorrido:

Tomando la carretera HV-705, dejaremos al sur el complejo dunar fosilizado y al norte, las dunas y zona de antiguas marismas. El terreno comenzará a subir para conformar los denominados cabezos, para llegar a la playa de La Antilla.

Si dejamos atrás esta zona muy deteriorada y antropizada nos encontraremos inmersos en las Marismas del Catalán, que son las zona oeste del Paraje Natural, se llama así por la Torre Alba-

rrana que la domina que, como el resto de Torres, nos da una idea de donde estaba la línea de costas. Esta torre, para ser visitada requiere de autorización o cita previa, ya que se encuentra dentro de una urbanización de descanso de los trabajadores de la Cia. Sevillana-ENDESA.

Desde ella tendremos una vista de pájaro magnífica del entorno y de la desembocadura del Río Piedras y de su Flecha Litoral. Antes de llegar al Puerto del Terrón, hay un desvío dirección sur, por el que tras cruzar un puente sobre el Caño del Fraile, se entra en el cordón de dunas litoral, y por ella hacia el este podremos llegar hasta la playa de La Antilla y hacia el este hacia la Flecha del Rompido, que es quizás uno de los Parajes Naturales mas importantes y bellos de Andalucía. Esta flecha crece a un ritmo de 30 metros por año, aunque hay estudios que indican que en el siglo XVIII llegó a crecer hasta 60 metros. En ella anidan y crían los charrancitos. En la lengua arenosa nos encontramos las ruinas del edificio en el que se desembarcaban los atunes procedentes de la almadraba que había instalada a la salida de la flecha, que reflejan el esplendor que vivió esta zona. En ella vive una pareja de cigüeñas.

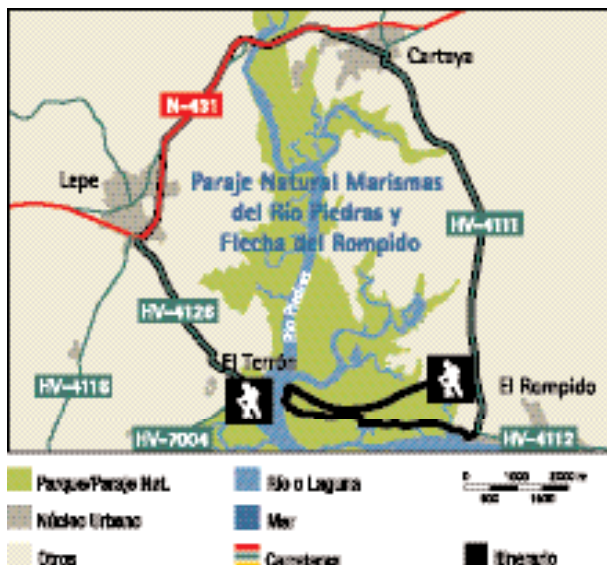
Desde la punta de la Flecha podremos observar mirando hacia el norte uno de los pocos ejemplos de caño que desemboca directamente al mar; el Caño de la Culata.

La vuelta podremos hacerla por el interior de la flecha, y si hay marea baja podremos observar gran cantidad de limícolas.

Volvemos al Puente sobre el caño del Fraile y de allí al puerto del Terrón.



Itinerario 20: Del Puerto del Terrón hasta El Rompido



Longitud:	20 km
Duración:	6 horas (a pie)
Medio recomendado:	<ul style="list-style-type: none"> • A pie • Bicicleta • Caballo • Coche
Unidades ambientales:	<ul style="list-style-type: none"> • Flechas litorales • Marismas • Playa • Manto eólico

Recorrido

Saliendo desde el Puerto del Terrón —en el que podremos visitar el aula del mar, hay que pedir cita previa— por la carretera HV-7004 e incorporándonos a la HV-4126, dejaremos al este la Ría del Piedras, en la que podremos ver cormoranes, avocetas, correlimos, archibebes. Al oeste junto a la ruta dejaremos el recinto donde se celebra la romería en honor a la Virgen de la Bella, patrona de Lepe. Llegaremos a Lepe y tomaremos la N-431, justo

a la salida de Lepe nos encontramos con un espacio muy interesante es la Dehesa del Alcornocal, donde queda una pequeña mancha de Alcornocal, desaparecido ya de esta zona, debido a la tala y al cambio del uso forestal, ganadero y agrícola.

Cruzaremos el Río Piedras, en su zona de marisma alta, por el puente de la Barca (este topónimo, nos habla de otros tiempos, cuando antes de poder construir el puente sobre esta parte de la marisma, había que cruzar el río en barca), en la zona de marisma alta del Río Piedras, en ella en marea baja podremos ver correlimos y en los días de mucho viento o temporal de la costa a los cormoranes y algunas aves que vienen a refugiarse a esta parte alta de la marisma, este espacio sirve de apoyo a las Marismas del Odiel.

Siguiendo la carretera llegaremos a Cartaya tomaremos la HV-4111, que nos conducirá a la costa, en el Km10, tomaremos dirección oeste para adentrarnos por el camino de la "Marisma del Lancón" que sale frente a la gasolinera, a unos 300 metros dejaremos el coche y andando nos dirigiremos (dirección sur), hacia el cordón de dunas con bosque de pinos, enebros y sabinas, bordeando el campo de golf, podremos seguir un sendero, en el que nos encontramos unas lagunas de agua dulce, que sirven de refugio a numerosas anátidas, nutrias y comadreas. Volviendo al camino, nos dirigiremos dirección oeste hasta llegar al margen este de la Ría. Antes podremos tomar el camino de las piscifactorías (si están abiertos), para adentrarnos en el bosque y observar las turberas, sobre antiguas lagunas de agua dulce.




Correlimos (*Calidris* sp)

Este borde de la Ría es muy interesante sobre todo en marea baja por la gran cantidad de limícolas, cormoranes, cigüeñuelas, cigüeñas, archibebes, espátulas, y sobre todo es impresionante ver volar y pescar al águila pescadora y al aguilucho lagunero. En alguna ocasión se han avistado pelícanos.

Volviendo a la carretera HV-4111, llegaremos rumbo sur hasta el faro de El Rompido. Hay un itinerario muy bonito pedestre que partiendo desde la base del cantil del faro llega bordeando la marisma hasta las lagunas de agua dulce antes descritas, pasando desde la unidad playa mareal hasta el cordón dunar y los cabezos.

Itinerario 21: Desde el Faro de El Rompido hasta la Laguna del Portil y Enebrales de Punta Umbría



Longitud:	7,5 km
Duración:	de 2 a 3 horas (a pie)
Medio recomendado:	<ul style="list-style-type: none"> • A pie • Bicicleta • Caballo • Coche
Unidades ambientales:	<ul style="list-style-type: none"> • Lagunas • Playa • Manto eólico • Cabezos

Recorrido

Este recorrido, que puede hacerse a pie, nos conducirá por un entorno natural privilegiado, hoy lo hacemos en un medio completamente antropizado, de en medio de urbanizaciones, encontraremos al norte de la carretera HV-4112 la Laguna de El Portil, Reserva Natural donde se ubica una gran concentración de


camaleón (*Chamaeleo chamaeleon*), catalogado como especie estrictamente protegida.

Asimismo, en esta zona podremos observar los chorlitejos patinegros, charranes, cormoranes, calamones, fochas, garzas reales, agujas colinegras y patos reales entre otras especies.



Porrón Común (*Aythya ferina*)

Siguiendo por la HV-4112, llegaremos al único resto de bosque que se desarrolla sobre suelos arenosos, el enebral, en este caso unos 300 pies de esta especie mezclada con sabinas y pinos nos da la bienvenida aportando con sus tonos verdes una nota de color a los ocres y amarillos del sustrato donde se asienta



Camaleón (*Chamaeleo chamaeleo*)

Itinerario 22: Del Paraje Natural Enebrales de Punta Umbría a la Flecha de Punta Umbría



Longitud:	7 km
Duración:	2 horas (a pie)
Medio recomendado:	<ul style="list-style-type: none"> • A pie • Bicicleta BTT • Caballería • Coche
Unidades ambientales:	<ul style="list-style-type: none"> • Playas • Dunas • Marisma

Recorrido

Si continuamos por la carretera H-4112, en la confluencia con la A-497, nos encontraremos con una sucesión de espacios muy antropizados, utilizados desde la antigüedad, restos romanos, medievales, etc., nos hablan de la importancia que para el hombre ha tenido esta flecha que cierra por el oeste las desembocaduras de los ríos Tinto y Odiel, y conforman la barrera de barlovento de la misma. Servía como protección a la ciudad de Saltés que puede verse desde Punta Umbría.



En ella como en la Flecha de El Rompido, podremos ver cómo ha sido la historia geomorfológica reciente de estos entornos. Podremos ver fundamentalmente a limícolas y aves que aprovechan los estadios intermareales para alimentarse y recorrer la orilla.



Correlimos (*Calidris sp*)